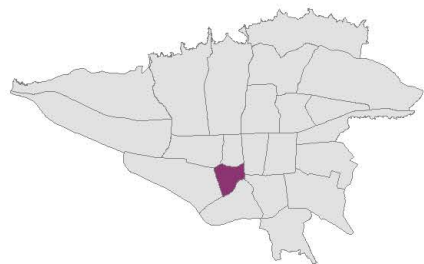


نقشه مجاری اصلی منطقه ۱۷ شهرداری تهران در وضع موجود و محل عکسهای تهیه شده

راهنما

- عکس کانال فیروزآبادی
- عکسهای کانال F
- عکسهای کانال ابطحی
- عکسهای کانال A
- عکسهای کانال B
- عکسهای کانال C
- عکسهای کانال جوانه
- شریانهای اصلی منطقه
- - - مرز اصلاح شده منطقه
- معابر فرعی و کوچه



مطالعات عملیاتی کردن طرح جامع مدیریت آبهای سطحی و تهیه طرحهای بهسازی آنها و کانالها در منطقه ۱۷ شهر تهران



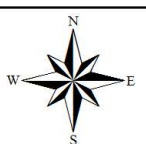
کارفرما: شهرداری منطقه ۱۷ تهران



مشاور: مهندسین مشاور پارس پیاب

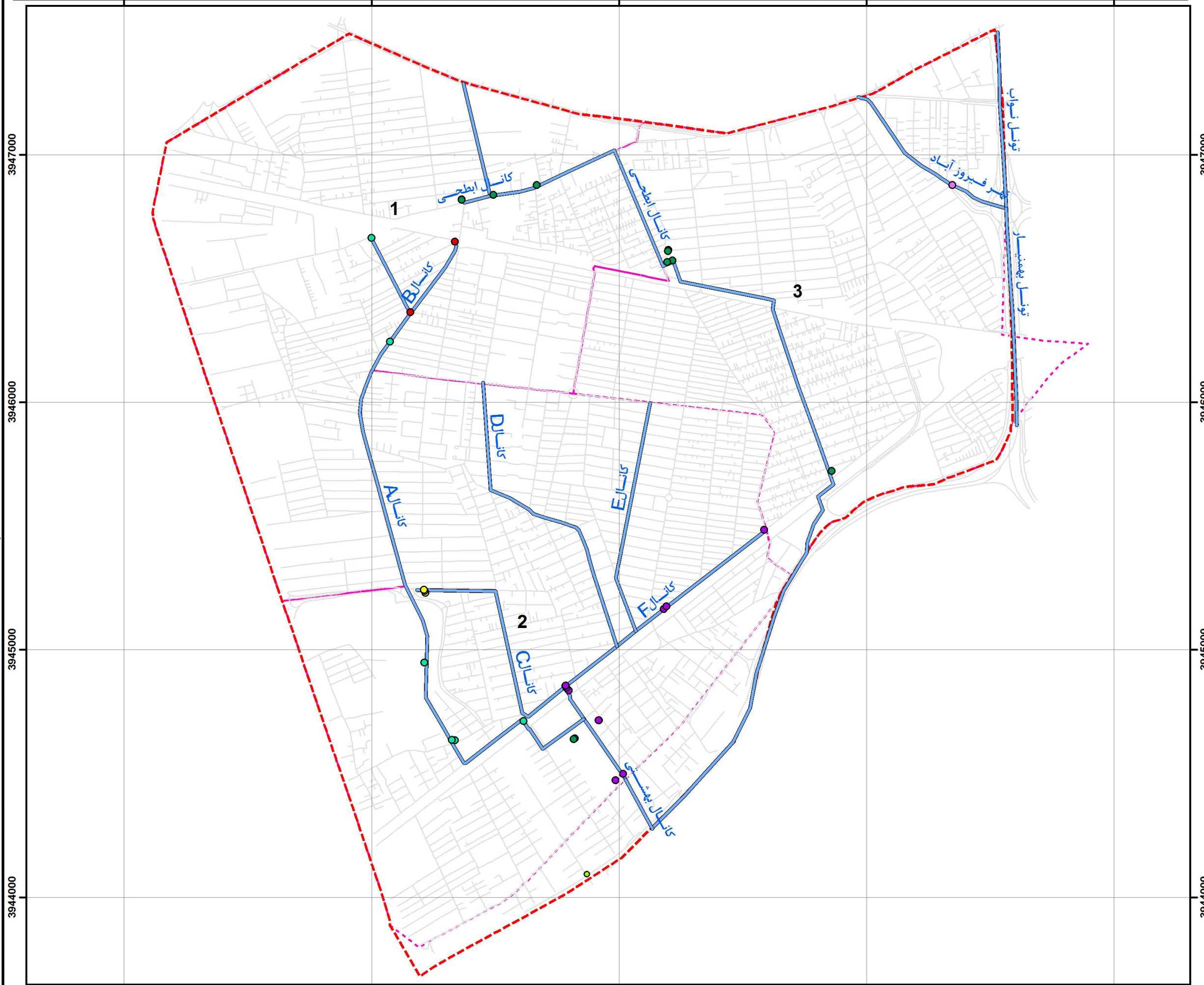
عنوان نقشه:

مجاری اصلی منطقه ۱۷



1:15,000

ویرایش	تاریخ
۰	۱۳۸۶/۰۷
۳	۱۳۹۰/۱۱
کد نقشه	
TRM_Map_17 2-1	
قطع کاغذ نقشه	
A3	
سیستم مختصات / سطح مینا	
UTM - 39N - WGS84	



531000

532000

533000

534000

535000

3944000

3945000

3946000

3947000

3944000

3945000

3946000

3947000